


Pla de millora ELS DINERS ALS CARRERS

*Per un espai públic
de qualitat*



Més informació:
Oficina Tècnica d'Alcaldia (OTA)
Pl. de Sant Roc, 1, primera planta
Telèfon: 93 745 31 17
Correu: oficinatecnicaalcaldia@ajsabadell.cat

www.sabadell.cat

ÍNDEX

Presentació	pàg. 4
Sabadell. Algunes dades de context	pàg. 6
Les ciutats com garants de qualitat de vida Agenda 2030 i Pla d'Actuació Municipal	pàg. 7
Principals trets de les primeres accions a la ciutat	pàg. 8
Espai públic	pàg. 9
Asfaltatge	
Mobiliari urbà	
Arbratge	
Jocs infantils	
Millora de les places	
Educació	pàg. 12
Entorns escolars	
Ciutat	pàg. 15
Eix Macià	
Artèxtil	pàg. 22
Sallarès i Deu	pàg. 23
Parc de les aigües	pàg. 23
Seguretat i civisme	pàg. 24
Policia	
Seguretat dels vianants	



PRESENTACIÓ

L'any 2030, prop del 60% de la població mundial viurà en zones urbanes. Les ciutats s'han de preparar i anar donant resposta als reptes que això suposa, incorporant alhora l'adaptació al canvi climàtic a les accions que es portin a terme en tots els àmbits de la vida ciutadana.

En el cas de Sabadell, presenta una tendència a l'alça en el nombre d'habitants des de 2016, situant-se a hores d'ara en prop de 218.000 veïns i veïnes. En aquest marc, cal articular o reforçar els mecanismes que responguin adequadament a les necessitats i vetllin pel benestar de tothom i arreu del terme municipal, tenint en compte que un creixement de població no pot traduir-se, en cap cas, en un empitjorament de la qualitat de vida.

Així mateix, i tal com es desprèn dels **objectius de Desenvolupament Sostenible de l'Agenda 2030**, "les ciutats han de ser capdavanteres en la generació de sistemes humans perdurables i de qualitat i han de garantir la seguretat i els mínims d'una vida digna per a tota la ciutadania".

Des d'aquesta perspectiva, Sabadell compta amb múltiples serveis públics que vetllen per la qualitat de vida, com serveis socials, de salut pública, educatius, manteniment i cura de l'espai públic, de neteja, seguretat, transport públic, atenció ciutadana o desenvolupament econòmic, entre molts altres, que treballen per una ciutat cohesionada i amb oportunitats per a tothom, que no deixi ningú enrere i que compti amb espais comuns i compartits amb les millors condicions possibles a tots els barris.

Alhora, la ciutat s'ha dotat de diferents ordenances que vetllen pel bon ús dels espais públics, pel civisme i la convivència.

Dins tot aquest sistema, s'inscriu el **nou Pla de Millora Els diners als carrers**, que treballarà per la qualitat de la ciutat en diferents àmbits, marcant-se sobre tot com a principal objectiu que el dia a dia de Sabadell funcioni.

- Es tracta d'una estratègia central i prioritària de mandat, que agrupa múltiples línies d'acció impulsades els darrers anys, com ara la millora de carrers, la plantació d'arbrat o la renovació de jocs infantils, entre moltes altres, i incorporarà de noves a tots els districtes per afavorir la qualitat de vida de tots els veïns i veïnes, independentment del barri on visquin.

D'aquesta manera Els diners als carrers se suma a diferents projectes estratègics com el Hub Aeronàutic, el Campus de Ciències de la Vida i la Salut o

l'impuls d'infraestructures com el Portal Sud, aterrant i focalitzant en aquest cas els seus esforços en allò que els sabadellencs i sabadellenques precisen en el seu dia a dia.

En un inici i com un dels eixos fonamentals del Pla de Millora Els diners als carrers començarà centrant-se en l'espai públic, aquell espai que tots i totes compartim, que està en ús i evolució constants i que és un component central en la qualitat de vida. És en aquest àmbit on ja estan definides les primeres actuacions, que s'exposen en aquest document i que es centren en la renovació i millora de carrers i vies a tota la ciutat.

L'espai públic serà un àmbit protagonista del Pla de Millora, però no l'únic, ja que es tracta d'un pla viu i dinàmic que anirà incorporant mesures amb l'objectiu comú de vetllar per la qualitat de vida a tot Sabadell i per a tots i cadascun dels seus ciutadans i ciutadanes.

<p>Pla de millora ELS DINERS ALS CARRERS</p> <p><i>Per un espai públic de qualitat</i></p>	
<p>Pla de millora ELS DINERS ALS CARRERS</p> <p><i>Per una ciutat de qualitat</i></p>	
<p>Pla de millora ELS DINERS ALS CARRERS</p> <p><i>Per una educació de qualitat</i></p>	
<p>Pla de millora ELS DINERS ALS CARRERS</p> <p><i>Per una ciutat més cívica i segura</i></p>	

SABADELL.

ALGUNES DADES DE CONTEXT

» Territori

- Superfície del terme municipal: 37.883.536,8 m²
- Rodal: 16.804.755,19 m²
- Extensió de la trama urbana: 21.078.781,89 m², dels quals 6.517.502,8 m² de superfície pública
- Dins la trama urbana:
 - 4.561.475 m² de calçades i voreres
 - 2.490.560 m² de parcs i jardins
 - 49.452 places d'aparcament
 - 39.484 m de carrils bici

» Població

Amb 217.968 habitants, Sabadell és la cinquena ciutat de Catalunya (dades IDESCAT, 2023)

- La població de la ciutat presenta una tendència a l'alça des de 2016, després de la millora econòmica posterior a la crisi immobiliària i de la pandèmia de la COVID.

LES CIUTATS, CAPDAVANTERES EN LA GENERACIÓ DE QUALITAT DE VIDA. AGENDA 2030 I PAM 2023-2027

El **Pla de Millora Els diners als carrers** es troba en plena coherència amb els Objectius de Desenvolupament Sostenible de l'Agenda 2030 i també amb el Pla d'Actuació Municipal (PAM) 2023-2027.

En tots dos es posa de manifest la necessitat i importància de les ciutats i de la gestió dels espais urbans en la qualitat de vida dels seus veïns i veïnes.

» Vinculació amb l'Agenda 2030:



L'objectiu 3, **Salut i Benestar**, remarca la relació entre la salut i l'entorn. Un entorn de qualitat és bàsic per garantir una qualitat de vida millor per a tothom.



L'objectiu 11, **Ciutats i Comunitats Sostenibles**, situa les ciutats al centre del desenvolupament sostenible.



L'objectiu 13, **Acció Climàtica**, defensa la promoció de plans que ajudin a enfortir la capacitat d'adaptació als riscos relacionats amb el clima, incorporant mesures que ajudin els entorns urbans a adaptar-se a aquest canvi.

» La qualitat dels espais públics al Pla d'Actuació Municipal

- L'eix 4 del PAM 2023-2027 és Qualitat de vida de les persones, l'ànima de la ciutat.
- Es fa palesa, doncs, la voluntat del Govern Municipal d'apostar i destinar recursos a uns espais públics de qualitat, renovats i amb manteniments intensius a tots els barris, com a principi irrenunciable.

PRINCIPALS TRETS DE LES PRIMERES ACCIONS A LA CIUTAT

En coherència amb els Objectius de Desenvolupament Sostenible de l'Agenda 2030 i amb el Pla d'Actuació Municipal 2023-2027, el **Pla de Millora Els Diners als carrers** començarà incidint en l'espai públic.

- L'objectiu és tenir carrers i voreres en bon estat i prevenir el seu deteriorament.
- És per això que inclou actuacions en vies i carrers de tota la ciutat, tot afavorint l'accessibilitat i facilitant la mobilitat de vianants i vehicles.
- En conjunt, es renovaran més de 122.530 m2 de calçades i voreres.
- Amb un pressupost previst de 7,5 M€ els dos primers anys (2024-2025)

Aquest conjunt d'actuacions s'afegiran a moltes altres que ja s'estan portant a terme a l'espai públic, entre les quals:

- L'estratègia Rellancem l'Eix centrada en l'Eix Macià
- La millora dels entorns escolars a tota la ciutat per garantir la seguretat d'infants i famílies
- La millora de parcs i places
- La renovació dels jocs infantils arreu
- La renaturalització dels espais públics i la plantació d'arbrat per avançar cap a una ciutat cada cop més verda.

Tot el Pla es concep també des de la coresponsabilitat amb els veïns i veïnes i comptant amb una actitud de civisme i respecte a la convivència per part de tothom.

MILLORA DE FERMS I VORERES

Pla de millora
**ELS DINERS
ALS CARRERS**

*Per un espai públic
de qualitat*

▶ ANY 2024:

Millora i reparacions a calçades i voreres a més de 40 carrers

Els carrers que es renovaran són:

- Rambla
- Santanac
- Joan Planas
- Blasco de Garay
- La Salut
- Jovellanos
- Les Valls
- Gorina i Pujol
- Monterols
- Francesc Bellapart
- Pirineus
- Josep Aparici / Batllell
- Piferrer
- Bujaruelo
- Balaguer
- Gironés
- Canigó
- Lluçanès
- Berguedà
- Osona
- Salenques
- Alcubierre
- Armand Obiols
- Luther King
- Font i Sagué
- Ovidi
- Permanyer
(entre Riu-sec i Pau Claris)
- Ausiàs March
- Verge de la Paloma
- París
- Feijoo
- Goya
- Noguera Pallaresa
- Avinguda Polinyà
- Fontcalda

A més es realitzaran actuacions de reparació a:

- República
- Calassanç Duran
- Avinguda de la Pau

Consulta el plànol
de millora de calçades
i voreres a la ciutat



▶ ANY 2025:

Asfaltatge i reparacions a una vintena de carrers més

- Via Massagué (calçada i vorera)
- Sant Antoni
- Travessera de l'Església
- Colom
- Crta. Caldes
- Brujas
- Plaça d'Espanya
- Ctra. De Prats
- Vilarrúbias
- Noufonts
- Armand Obiols
- Entorn Parc de les Aigües
- Fleming
- Jaume I
- Via Aurèlia
- La Palma
- Permanyer (entre Pau Claris
i Carretera de Molins)
- Reina Elionor
- Ctra. Molins
- Feijoo

Districte 3

C. d'Armand Obiols
 C. d'Alcubierre
 C. del Berguedà
 C. d'Osona
 C. de Salenques
 C. del Canigó
 C. del Lluçanès
 C. del Gironès
 C. de Balaguer
 C. de les Noufonts

Districte 2

C. de dels Pirineus
 C. del Batllell / c. de Josep Aparici
 Ctra. de Prats

Districte 4

Entorn del parc de les Aigües
 C. de Luther King
 C. de Font i Sagüé
 Pg. de Fleming
 C. de Jaime I
 C. de Pí Ferrer
 Eix Macià
 C. de Bellapart
 C. de Ovidi
 Via Alexandra
 Via Aurèlia

Districte 7

C. de la Fontcal
 Av. de Polinya

Districte 5

C. de la Palma


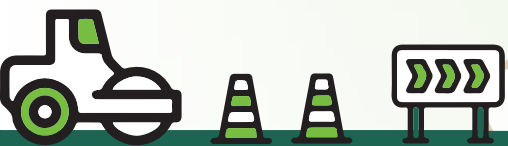
Districte 1

C. de Monterols
 C. de Vilarrúbias
 C. de les Valls
 C. de St. Antoni
 Travessera de l'Església
 C. de Santanac
 C. de Colom
 C. de la República
 C. de Blasco de Garay
 C. de Calassanç Duran
 Rambla
 C. de Gorina i Pujols

Districte 6

C. de Goya
 C. de París
 C. de Feijoo
 C. de la Verge de la Paloma

Consulta el plànol de millora de calçades i voreres a la ciutat

Resum, calendari i pressupost

Pla de millora Els diners als carrers

Any 2024:

Asfaltatge a 35 carrers i renovació de 3 vies més

Pressupost: 7,5 M€

Any 2025:

Asfaltatge i reparacions a una vintena de carrers més



C. de Luther king



C. Permanyer



C. Pirineus



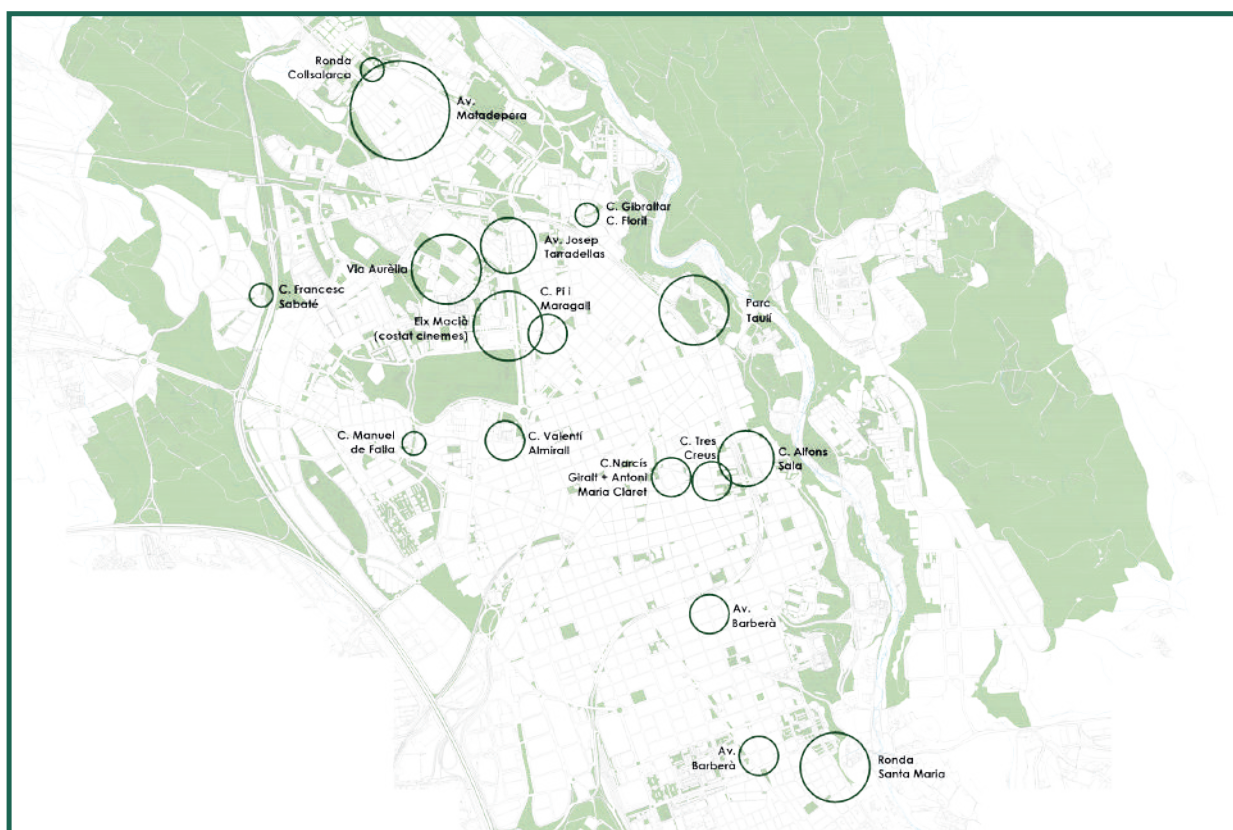
C. d'Ovidi

RENOVACIÓ DEL MOBILIARI URBÀ

En total es preveu canviar el mobiliari amb:

- 253 papereres
- 319 bancs
- 92 cadires

Pressupost: 99.935 €



ESPAIS MÉS VERDS

Plantació d'arbrat en vials d'elevat trànsit:

Més de 300 unitats a 9 vies especialment transitades:

- Gran Via
- Rambla d'Ibèria
- Ronda de Ponent
- Carretera de Terrassa
- Carretera de Barcelona
- Carretera de Prats de Lluçanès
- Ronda de la Roureda
- Ronda d'Europa
- Avinguda de la Concòrdia

Pressupost: 228.676,92 €

Plantació d'arbrat al Districte 3:

Renovació i millora de l'arbrat al c. De Vallirana, c. d'Alcalde Crespi, Pg. de Sant Bernat i al c. de la Mola

Pressupost: 337.867,89 €



REFORMA DE LES ZONES DE JOCS INFANTILS

El projecte de millora de les zones de jocs infantils de la ciutat ha comportat actuacions a més de 152 àrees.

Actuacions acabades:

- Plaça dels Avets
- Plaça de Calvet d'Estrella
- Plaça de Sant Agustí
- Plaça Ernest Lluch
- Plaça de l'Argub
- Plaça del Primer de Maig
- Plaça de la Creu de Barberà
- Plaça de Cardener
- Plaça de Ròmul
- Plaça de Pompeu Fabra
- Plaça de Josep Masllovet
- Carrer de Mauritània
- Plaça de la Llibertat
- Plaça del Treball



Plaça del treball



Plaça de la Creu de Barberà

Actuacions en marxa:

- Jocs inclusius a la plaça de les Illes Medes

Pressupost: més de 350.000 €

Properes actuacions:

- Plaça de Lluís Mas
- Parc del Taulí
- Carrer de Lucreci
- Plaça de Benjamín García

Pressupost: 199.531,26 €



Plaça d'Ernest Lluch

MILLORA DE LES PLACES

Actuacions en diferents places de la ciutat per fer els espais més accessibles, canvis en l'arbrat i millores en les zones de joc i petanca, entre d'altres.

Actuacions en marxa:

- Plaça de Mossèn Geis

Pressupost: 314.000 €

- Plaça de les Àvies i els Avis

Pressupost: 216.950,91 €



Plaça Mossèn Geis



Pla de millora ELS DINERS ALS CARRERS

Invertim més de 12,3 milions d'euros per millorar les escoles de Sabadell

ENTORNS ESCOLARS

2023-2026



Remodelació dels entorns escolars



Millora de la seguretat i la senyalització als centres



Actuacions de millora de la senyalització als entorns escolars

MANTENIMENT

2023-2026



Tasques de pintura



Reparació de patis



Manteniment de cobertes

ADAPTACIÓ CLIMÀTICA

2023-2026



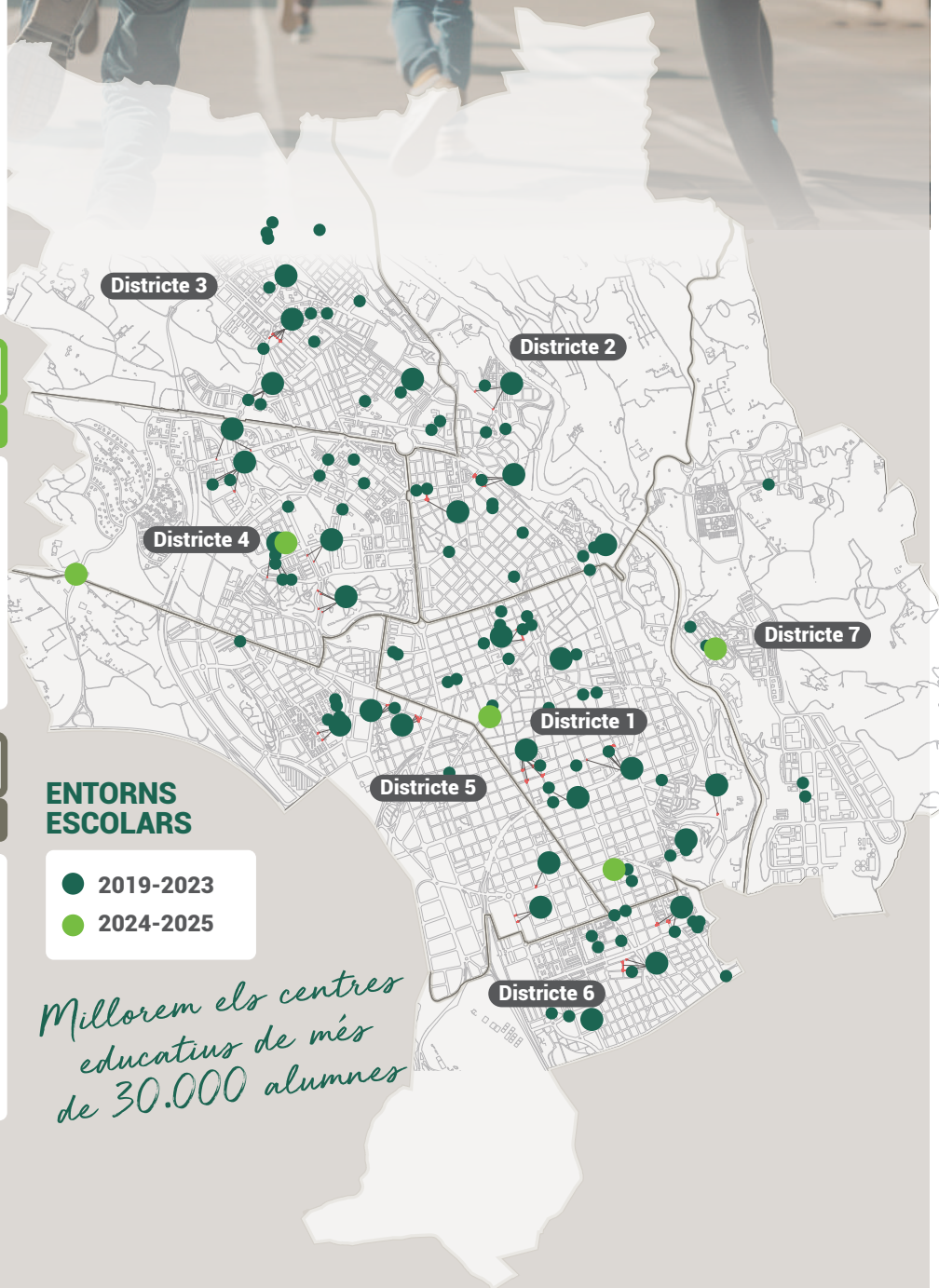
Instal·lació de tendals i zones d'ombra



Instal·lació de ventiladors a les aules



Plantació d'arbrat



ENTORNS ESCOLARS

● 2019-2023

● 2024-2025

Millorem els centres educatius de més de 30.000 alumnes



MILLORA DELS ENTORNS ESCOLARS

Pla de millora
**ELS DINERS
ALS CARRERS**

*Per una educació
de qualitat*

Actuacions acabades:

Remodelació del entorns escolars a:

- Escola Sant Julià
- Escola Samuntada
- Escola Joaquim Blume
- Escola Bressol Els Àngels
- Escola Pau Casals
- Escola Sagrada Família
- Institut Ribot i Serra
- Escola Serra
- Escola Xaloc
- Millora de la seguretat i la senyalització a 24 centres. Ampliació de voreres i creació d'espais d'estada
- Millora de la senyalització als entorns escolars. 92 actuacions
- Millora de la seguretat a l'entorn de l'Institut Castellarnau



Escola Sagrada Família



Escola San Julià



Escola Joaquim Blume



Escola Xaloc



Escola Pau Casals



Escola Samuntada

Actuacions en marxa:

- Millora dels paviments i drenatge de l'accés a l'Escola Can Rull
- Millora dels entorns de les escoles Amadeu Vives, Joan Montllor i La Trama
- Millora de la seguretat a l'entorn de l'escola Francesc Bellapart

Pressupost: més de 6,5 M€



Amadeu Vives



Can Rull



Joan Montllor



La Trama

IMPULS I REACTIVACIÓ DE L'EIX MACIÀ

Pla de millora
**ELS DINERS
ALS CARRERS**

*Per una ciutat
de qualitat*

Ordenació de les terrasses:

- Unificar la imatge dels mòduls i del mobiliari de les terrasses
- Destinar més espai als vianants
- Eliminar barreres visuals que poden donar una sensació de desordre de l'espai públic
- Finalització: maig 2025



Millora de la mobilitat:

- Més seguretat per als vianants amb la instal·lació d'un semàfor a la cantonada de Rda Zamenhof i pl. de Catalunya
- Llums led els passos de vianants de l'avinguda de Francesc Macià entre Concòrdia i Paraires
- A la rambleta central i a la vorera de l'Eix, entre la plaça de la Concòrdia i l'avinguda de Paraires, es duran a terme reparacions del paviment.
- Passos elevats a les cruïlles de la rambleta amb el carrer de Can Gambús i el passatge de Lluís Mimó.
- Renovació dels carrils bici que hi ha entre la plaça de la Concòrdia i l'av. de Paraires.
- Calendari: 2025

Renovació i impuls del verd

- Finalitzat un nou tram de passeig al costat est del Parc Catalunya.
- Renovació dels parterres de l'avinguda de Francesc Macià, entre la plaça de la Concòrdia i l'avinguda de Paraires
- Remodelació de l'enjardinament de la rotonda de la Plaça de Catalunya
- Recuperació de la vegetació del Parc
- Calendari: 2024-2026

Pressupost: Gairebé mig milió d'euros



Pavimentació de l'aparcament de sorra

- Creació de 220 places de cotxes, una part amb recàrrega elèctrica, i places per a persones amb mobilitat reduïda
- Plantació de 140 arbres per crear espais d'ombra naturals
- Creació d'un pas pavimentat per creuar des de l'Avda. Paraires fins a l'Avda. Lluís Companys
- Calendari: inici obres 2026

Pressupost: prop de 2 M€



Reforma de la plaça de la Concòrdia

- Pacificació del tram del carrer de Jaume I, situat entre el carrer de l'Abat Escarré i l'avinguda de Francesc Macià.
- Dotar la plaça de més espai per als vianants, més parterres, bancs i papereres i nou arbrat
- Calendari: obres 2027

Pressupost: 750.000 €



REHABILITACIÓ DE L'EDIFICI DE L'ARTÈXTIL COM A CAMPUS URBÀ DE CIÈNCIES DE LA VIDA I DE LA SALUT

Pla de millora
**ELS DINERS
ALS CARRERS**

*Per una ciutat
més cívica i segura*

Se situa Sabadell com a centre de formació, recerca i emprenedoria lligades a aquests àmbits.

La rehabilitació respecta els valors patrimonials de l'antiga fàbrica, símbol de l'arquitectura industrial racionalista.

- En una primera fase acollirà el Grau d'Infermeria i, més endavant, el Grau de Medicina
- Espais destinats a la recerca i a viver d'empreses
- Zona destinada a la relació amb la ciutadania
- Espai de restauració

Pressupost: més de 5,7 M€

Calendari: obres 2026 i 2027

Aquest projecte és fruit de la col.laboració que mantenen l'Ajuntament, la UAB, la Corporació Parc Taulí i la Fundació FUNDIT-ESDI



ADEQUACIÓ DE L'EDIFICI SALLARÈS DEU PER LA NOVA ESCOLA DE RESTAURACIÓ I EL CENTRE AVANÇAT DE FORMACIÓ PER A LA TRANSICIÓ DIGITAL

Sallarès Deu és un complex industrial conformat per 4 naus paral·leles als carrers de Cellers i de Viladomat i un cinquè edifici, perpendicular a aquestes naus, amb façana al carrer de Jacint Verdaguer.

Entre altres projectes, una part ja s'està adequant per acollir la nova Escola de Restauració, adscrita al Vapor Llonch.

En aquest espai també s'hi ubicarà el Centre Avançat de Formació per a la Transició Digital (CTTD). El centre es destinarà a la formació tecnològica per a professionals (actius o en situació d'atur) i empreses, així com a activitats d'iniciació a Internet per a tota la ciutadania

Pressupost: 1,1 M€

PARC DE LES AIGÜES

El Parc de les Aigües, nou pulmó de la ciutat, es troba en un turonet situat a cavall dels barris de Can Llong, Can Rull i La Concòrdia. A més del seu vessant lúdic, aquest parc de 7 hectàrees serà un espai considerat com a refugi climàtic per a tota la ciutadania en episodis de calor.

- 61.171 m² de zona verda
- 1.500 m² de jocs d'aigua

Ja s'han adjudicat les obres i actuacions de les fases 4 i 5 (inversió d'1,1 M€) i després es preveuen noves actuacions que permetran incrementar encara més la presència d'arbrat al Parc



MÉS RECURSOS PER A LA POLICIA MUNICIPAL

Pla de millora
**ELS DINERS
ALS CARRERS**


*Per una ciutat
més cívica i segura*

La Policia Municipal comptarà amb més recursos humans i materials amb l'objectiu de facilitar les tasques de prevenció als agents i fomentar la seguretat, el civisme i la convivència a tots els barris.

Nous drons

- Es sumen dos drons als seus recursos per a les tasques de vigilància.
- El seu ús permet als agents avançar-se en aspectes com ara la regulació del trànsit i tenir una comunicació més directa amb les diferents unitats.

Pressupost: 18.000 €



Més càmeres de vigilància

- El mandat passat se'n van instal·lar a Can Deu, Plaça Picasso/Espronceda, Can Roqueta-Torre-romeu, plaça del Primer de Maig de Can Puiggener, plaça d'Espanya i Eix Macià fins arribar a la quarantena d'aparells distribuïts a diferents punts.
- Ara se n'ubicaran de noves al Centre, la Creu de Barberà i a la zona nord arribant així a prop de 50 aparells arreu de la ciutat (sense comptar les de Can Marçet).

Pressupost: 125.000 €

- També s'incorporaran al servei de Policia els dispositius de gravació unipersonals.

Fins a 305 agents

- Aquest mes de setembre han entrat al cos 12 nous agents.
- L'any 2025 s'incorporaran 15 agents més i el 2026 s'hi sumaran 20 més.



Reforma de Can Marcet

- Millora de l'atenció a la ciutadania i també de l'entorn laboral dels agents.
- S'habilitarà una zona d'atestats i una altra destinada exclusivament als agents.
- Es renovaran les instal·lacions elèctriques i de climatització.
- També s'intervindrà al magatzem de la Policia Municipal.

Pressupost: 575.777 €



MILLORA DE LA SEGURETAT DELS VIANANTS

Més de 90 millores en la senyalització d'entorns educatius



Escola Joanot Alisanda

Nova senyalització de carrers per donar prioritat als vianants

- Carrer d'Osca
- Carrer d'Avellaneda
- Carrer de Portugal



Carrer Osca

Instal·lació d'elements per reduir la velocitat

- Avinguda d'Estrasburg
- Carrer del Puig de la Creu
- Escola Arraona i CAP Merinals
- Escola Can Rull
- Escola Miquel Martí i Pol
- Via Alexandra



Via Alexandra



Escola Miquel Martí i Pol

Pla de millora
ELS DINERS
ALS CARRERS

