

CEACIÓN DE RED E INFRAESTRUCTURAS DE ESPACIOS VERDES CONECTORES DE TEJIDOS URBANOS PARA LA COHESIÓN SOCIAL - ACTUACIONES PARA LA CREACIÓN DE ESPACIOS VERDES Y CONECTORES DEL TEJIDO URBANO EN SABADELL

DESCRIPCIÓN

El objeto de esta operación es la creación de una infraestructura verde, a modo de parque urbano, que suponga un espacio conector de los tejidos urbanos para la cohesión social y la mejora medioambiental, enmarcada en los siguientes objetivos.

1. Creación de una red de infraestructuras verdes: Conexión de parques y espacios verdes, entrelazando la red verde formando un continuo de los parques de la Ciudad.
2. Consolidación de los espacios verdes como conectores internos de los Barrios fragmentados i fracturados históricamente, que permitan una mayor conectividad de los Barrios periféricos.
3. Proyectar y disponer de espacios verdes no existentes en la actualidad

El conjunto de las acciones que se derivan de la operación propuesta incidirán en la:

Mejora sobre la estructura urbanística, arquitectónica e integral: Arquitectura y Conectividad

Los nuevos espacios verdes, consistirán en zonas verdes conectoras pensadas como espacio pacificado, de estancia y de recreo para los vecinos y vecinas del sector, con el concepto de recuperación de un parque urbano, que mejore la estructura verde urbana, integre los equipamientos y genere una nueva identidad espacial.

Mejora sobre la Movilidad sostenible

Con el objetivo de favorecer el paso a una economía de bajo nivel de emisión de carbono, se plantean los modos de movilidad sostenible, favoreciendo al peatón y a la bicicleta, potenciando el recorrido a pie y en bicicleta y pacificando el tráfico rodado.

Mejora sobre el agua, la permeabilidad y la sostenibilidad

Las actuaciones previstas priorizarán la pavimentación permeable, la introducción de sistemas sostenibles de recogida de las aguas superficiales y de espacios de sombra.

También incidirán en conceptos como la autosuficiencia energética y otros criterios ambientales: optimización y eficacia de los recursos energéticos.

Mejora sobre la Infraestructura verde y paisaje: Biodiversidad

La mejora incluye la interacción entre naturaleza y tejido urbano, la naturalización de los espacios y el favorecimiento de la biodiversidad como rasgo principal con la recuperación medioambiental.

Mejora de Usos y equipamientos

Con la creación de espacios para la relación social, las áreas de juego infantil y deportivo intergeneracional.

El coste de la actuación es de **1.841.225,18 €** con una ayuda total de **920.612,59 €** con cargo al Fondo Europeo de Desarrollo Regional (FEDER).

A continuación, se presentan los argumentos que hacen que este proyecto sea considerado como Buena Práctica, de acuerdo con los criterios definidos a estos efectos:

Criterio 1: Elevada difusión entre los beneficiarios y el público en general.

En el inicio de la operación se realizó la correspondiente difusión de la financiación europea en la licitación y adjudicación, en la plataforma de contratación, además de detallarla en las distintas presentaciones del proyecto EDUSI_Sabadell.













<https://contractaciopublica.cat/ca/detall-publicacio/f7982dd8-bb9b-b569-3a1b-f35e9a655b44/200160097>

Se creó la página web de la EDUSI_Sabadell donde se detalla toda la información de las líneas de actuación, entre ellas la OT603 correspondiente a la Creación de Espacios Verdes y Conectores del Tejido Urbano, con toda la documentación asociada.

<https://web.sabadell.cat/projecte-edusi>



3. Conservar i protegir el medi ambient i promoure l'eficiència dels recursos [Objectiu Temàtic 6]

- Repatrimonialitzar la ciutat a través de l'adquisició de béns singulars de valor patrimonial [OT601]   
- Impulsar el model productiu d'agricultura de proximitat [OT602]   
- Creació d'una xarxa i infraestructures d'espais verds connectors de teixits urbans per a la cohesió [OT603]   
- Implantar Zones Urbanes Pacificades com a Zones Urbanes d'Atmosfera Protegida [OT604]   

La implantación del nuevo proyecto se está realizando paralelamente a las obras con los siguientes elementos de difusión:

- Actividades y actos públicos
- Difusión en medios de comunicación
- Se ha realizado publicaciones
- Se ha informado a través de la página web
- Se ha editado distintos tipos de cartelería
- Se han enviado instrucciones internas sobre la operación



Fons Europeus de Desenvolupament Regional. **FEDER**
Una manera de fer Europa



Fons Europeus de Desenvolupament Regional. FEDER

Una manera de fer Europa



06 OCTUBRE
2021

Comencen les obres del parc del Nord, que esdevindrà en un "corredor verd" des de Can Deu fins al riu Ripoll

L'actuació es posa en marxa el 13 d'octubre i tindrà un termini aproximat de 10 mesos



La configuració del Parc del Nord cap a un sistema verd de connexió entre els barris de la Plana del Pintor, el Torrent del Capellà, Ca n'Oriac i Can Puiggener, començarà a fer-se realitat a partir del dimecres 13 d'octubre, amb l'inici de les obres d'urbanització de l'espai.

El Parc del Nord és una peça molt important del projecte de renaturalització de la ciutat i forma part del connector verd que anirà des de Can Deu fins al riu Ripoll. Tindrà 76.000 m² de zona verda, amb 570 arbres nous que se sumaran a l'arbrat existent, reg automàtic, enllumenat, espais d'estada amb mobiliari ergonòmic, jocs infantils, zona de petanques i una àrea d'esbarjo per a gossos de 1.000 m².

L'alcaldesa de Sabadell, Marta Farrés, ha comentat que

"amb les obres del Parc del Nord es comença a materialitzar un projecte llargament esperat i reivindicat i que, a més, ha estat possible gràcies a la implicació de les associacions de veïns del nord i a la Comissió Parc del Nord Sabadell. L'inici dels treballs per condicionar tot aquest entorn és una mostra que com a govern municipal som eficients i no només estem dissenyant i planificant per donar resposta a les necessitats de la ciutadania, sinó que estem fent que les coses passin i que els projectes es facin realitat".

L'objectiu és recuperar el corredor ecològic de l'antic Torrent del Capellà amb una zona verda essencialment permeable, de manera que les aigües superficials tinguin un procés d'infiltració natural, amb molt poca superfície pavimentada, i connectada a la ciutat, garantint el creuament dels principals fluxos urbans. També contribuirà a millorar la biodiversitat i la fauna local.



L'obra té un termini d'execució aproximat de 10 mesos. A una primera fase de moviment de terres i murs, li seguirà una segona per implantar serveis i instal·lacions. Posteriorment s'executarà l'apartat de paviments i la col·locació final de mobiliari. Pel que fa a la plantació de vegetació i enjardinament, es durà a terme al tram final de l'obra, fent coincidir l'època de l'any més adient per a cada espècie.

Les obres no afectaran l'accessibilitat a l'àmbit, especialment pel Torrent del Capellà. Es garantirà, a més, l'accés als equipaments esportius propers, així com a les bosses d'estacionament existents.

Treball conjunt amb veïns i veïnes

Les actuacions al parc del Nord han estat treballades de manera intensa amb la Comissió del Parc del Nord, formada per veïns i veïnes del barri i impulsora del projecte. D'altra banda, l'Oficina del districte ubicada al Centre Cívic de Ca n'Oriac (93 723 14 95 districte3@asabadell.cat) actuarà de canal d'atenció per a consultes, incidències o gestions relacionades amb l'execució dels treballs.

El projecte forma part de les Estratègies de Desenvolupament Urbà Sostenible Integrat (EDUSI), té un pressupost de 2,13 milions d'euros, cofinançat al 50% pel Fons Europeu de Desenvolupament Regional (FEDER). Les obres començaran en breu i la previsió és acabar-les al segon semestre de 2022.

CATEGORIES: Edusi, Districtes, Espai públic, Parcs i Jardins, Urbanisme i Habitatge

TAGS: districte 3, Edusi, FEDER, Parc del Nord

https://web.sabadell.cat/edusi/notis-edusi/item/comencen-les-obres-del-parc-del-nord-que-esdevindra-en-un-corredor-verd-des-de-can-deu-fins-al-riu-ripoll?category_id=258




**SABADELL
RUMB AL FUTUR**

**AVANCEN
LES OBRES
DEL PARC
DEL NORD**

Més de 54.000 m² de zona verda amb uns 500 arbres nous

€ Les obres que s'estan executant tenen un pressupost que arriba als 2,5 m € i compten amb el finançament europeu del Fons FEDER







Criterio 2: Incorporación de elementos innovadores

La operación significará un paso adelante en la innovación:

- Innovación social y participativa: éste ha sido un proceso largamente participado y reivindicado. Las actuaciones han sido una larga y luchada petición de asociaciones de vecinos del barrio y del Ayuntamiento. La propuesta técnica que se está ejecutando actualmente ha sido fruto de las Mesas de trabajo llevadas a cabo en los barrios, formada por entidades de la ciudad y asociaciones de vecinos. Por otra parte, se ha realizado un

concurso abierto de proyectos, innovador por sus características participativas, en la que las representaciones vecinales han formado parte como jurado.

- Innovación constructiva: se ha incorporado innovación por todo lo que tiene que ver con los sistemas constructivos de las diferentes acciones y con la innovación sostenible y ambiental. El proyecto ha supuesto la recuperación de una antigua torrentera sepultada por escombros a lo largo del tiempo, la del Torrent del Capellà. Por una parte se ha procedido a la recuperación de la topografía anterior, recuperando el antiguo cauce para el paso natural del agua superficial y reforzado con un sistema de SUDS o jardines de lluvia, que transportan el agua de escorrentía de manera continua a lo largo del parque. Por otra parte se ha procedido a la recuperación de los estratos verdes característicos del clima autóctono, plantación de bosque ribera en la parte del torrente y plantación de bosque mediterráneo en las partes superiores.
- Innovación tecnológica: se ha incorporado innovación por todo lo que tiene que ver con la implementación de cualquier instalación o servicio, con la implementación de energías renovables y criterios sostenibles por las actuaciones propuestas. Se ha procedido a la aplicación de sistemas de bioingeniería en diversos ámbitos: en el sistema de drenaje mediante la construcción de pequeñas balsas de laminación superficial, aliviaderos y sistemas de remediación del agua de escorrentía. Cabe destacar la elección de especies de plantación autóctonas con gran resiliencia al estrés hídrico y su adaptación a situaciones de sequía persistente, así como la introducción de sistemas de riego eficientes de última tecnología con control remoto.
- El sistema de iluminación se ha ejecutado con luminarias de gran eficiencia y eficacia, sistema leds con control de gestión.
Por otra parte se han construido muros de tierra compactada, similar al paisaje del río Ripoll, con criterios constructivos innovadores
- Innovación respecto al territorio o ámbito de ejecución, y al público objetivo: consiste básicamente en el cambio radical del espacio público. Se trata de la creación de un parque como eje verde vertebrador en la ciudad, consistente en la recuperación del torrente anterior, Torrent del Capellà, como corredor ecológico urbano. Este hecho mejora sensiblemente el sector a nivel medioambiental suponiendo una actuación clave para la regeneración del estrato verde, el ecosistema vegetal y de la fauna y para la mitigación del cambio climático, a la vez que un espacio refugio de olas de calor para la ciudadanía debido a la gran plantación que se ha realizado de más de 500 árboles.

Criterio 3: Adecuación de los resultados obtenidos a los objetivos establecidos

La operación contribuye a mejorar la igualdad de oportunidades, por el derecho al espacio público para todos, la movilidad sostenible, la accesibilidad universal sin barreras físicas, a la vez que a la disminución de la emisión de ruido y la mitigación y/o adaptación al Cambio Climático, ya que se impulsa la movilidad sostenible.

Adicionalmente contribuye a fomentar, proteger/conservar y/o impulsar el patrimonio cultural de la ciudad en tres ejes principales: cohesionar el tejido urbanístico del sector, de forma transversal y longitudinal. Recuperar el espacio verde, y por tanto revitalizar valores, que forman parte del catálogo arquitectónico y ambiental de la ciudad.

La operación fomentará la excelencia en la creación de nuevos entornos urbanos más sostenibles, económicos, sociales y medioambientales.

Criterio 4. Contribución a la resolución de un problema o debilidad detectada en el ámbito de aplicación.

Las problemáticas con las que este proyecto favorece el desarrollo del territorio y/o del público objetivo, son básicamente:

Eliminar la fractura física y social de los sectores desconectados.
Mejorar ambientalmente al sector con la creación de nuevos parques.

La consecución de estos objetivos se consigue a través de:

1. Creación de una red de infraestructuras de espacios verdes conectores de los tejidos urbanos por la cohesión social:

La historia de los barrios de Sabadell está íntimamente ligada al desarrollo de la industria, especialmente dedicada al textil.

La capacidad industrial de la ciudad, ha generado a lo largo del siglo XX una sucesión continua de oleadas de crecimiento urbano derivada de las diferentes inmigraciones que la ciudad ha tenido con la llegada de mano de obra de Cataluña y del territorio español en general.

Este hecho ha sido primordial para la formación del tejido urbano de la ciudad, con la construcción de barrios urbanos y suburbanos y de crecimientos en forma de polígono en las periferias, muy a menudo construidas de modo autónoma y desatada de la trama urbana.

2. Consolidación de los espacios verdes como elementos urbanos por la conexión de los tejidos urbanos inconexos:

Conectividad de barrios periféricos de la ciudad que todavía quedan aislados del conjunto urbano de la ciudad. La operación consiste en la nueva ordenación y urbanización de los espacios verdes, conectores de la trama verde y parques de la ciudad, que contribuirán sensiblemente a la mejora medioambiental del territorio.

Estos continuos de recorridos con espacios abiertos tendrán las características de espacios verdes, vegetados, saludables, con confort, sostenibles, de calidad ambiental y que harán atractivo el recorrido y reforzarán la estructura de la red verde en Sabadell.

4. El Parque como vertebrador de la infraestructura verde en la ciudad:

El concepto de parque, que estamos desarrollando se refiere a una entidad formada por adición de elementos fundamentales que cumplen las siguientes condiciones:

- Espacios urbanos con el verde como elemento protagonista de su composición, un espacio abierto que presenta trazas antrópicas en base a criterios estéticos y funcionales.
- Espacios que quieren ser puerta de entrada de una naturaleza parcial pero aportadora de diversidad.
- Espacios conectores. Gracias a su gran dimensión, propicia la diversidad y la mezcla de sitios y espacios para el encuentro y el disfrute, que ante todo dignifican la trama urbana en la que están inmersos; generan un imaginario positivo entre sus habitantes que le rodean en los que se puede destacar su servicio a las necesidades de esparcimiento a múltiples escalas: local, metropolitana, y comarcal.

Al mismo tiempo, por su potencial, ofrecerá una serie de servicios, dotaciones, actividades y eventos con poder de atracción que trasciende el ámbito local.

La operación garantiza la conservación, la protección, el fomento y el desarrollo natural y cultural del sector y de la ciudad.

El conjunto de las acciones que se derivan de la operación propuesta incidirán en la:

- Mejora sobre la estructura urbanística, arquitectónica e integral: Arquitectura y Conectividad
- Mejora sobre la Movilidad sostenible
- Mejora sobre el agua, la permeabilidad y la sostenibilidad
- Mejora sobre la Infraestructura verde y paisaje: Biodiversidad
- Mejora de Usos y equipamientos

Criterio 5. Alto grado de cobertura sobre la población a la que va dirigido.

El impacto que supondrá la actuación por el conjunto de ciudadanos del ámbito y de la ciudad, será considerable. Directamente quedan beneficiados todos los vecinos y vecinas de los barrios fragmentados, con la mejora medioambiental y de forma indirecta, es beneficiaria la ciudad de Sabadell en general.

Criterio 6. Consideración de los criterios horizontales de igualdad de oportunidades y sostenibilidad ambiental.

La Operación contribuye a:

- Mejorar la igualdad de oportunidades: por el derecho a el espacio público para todos, con principios de igualdad de oportunidades entre hombres y mujeres y de no discriminación.
- Movilidad: por la apuesta clara por la movilidad sostenible.
- Accesibilidad universal, permitiendo la conexión de distintos barrios fragmentados.
- La mitigación y/o adaptación al Cambio Climático: puesto que se impulsa la movilidad sostenible, con la responsabilidad social y sostenibilidad ambiental

La operación se considera una medida eficiente, eficaz y sostenible dedicada a favorecer acciones para mejorar el entorno urbano y el medio ambiente, a la vez que tiene amplia sostenibilidad y durabilidad en el espacio público, ya que se trata de intervenciones en espacios municipales de larga durabilidad y que darán una amplia prestación a la ciudadanía de forma universal.

Criterio 7. Sinergias con otras políticas o instrumentos de intervención pública.

La operación está alineada con:

- Plan General Municipal de Ordenación de Sabadell 1993 y Texto Refundido 2000.
- Plan Especial de Caminos 2015. Acciones enmarcadas en el PEC
- Plan de Acción para la mejora de la calidad acústica 2012-2017, que regula la incidencia de los indicadores antes y después de la operación.



- Estrategia Municipal por la Mitigación del cambio Climático 2008-2012.
- Plan de Movilidad Urbana Sostenible 2009-2014, que debe regular la transformación en modelos de movilidad sostenible.
- Plan Director de la Bicicleta en Sabadell 2019-2025, que debe dar las pautas de la implementación de las nuevas vías ciclistas en las actuaciones.
- Plan de Acción para la mejora de la Calidad del aire 2017, que regula los nuevos parámetros ambientales a conseguir con las diversas acciones.
- Estudio de aparcamiento de bicicleta en Sabadell 2018, que da las nuevas pautas de implementación de los estacionamientos de bicicleta.

REMODELACIÓ DEL PARC DEL NORD

Aquesta actuació forma part de l'Estratègia de Desenvolupament Urbà Sostenible Integrat (EDUSI), cofinançada al 50% pel Fons Europeu de Desenvolupament Regional (FEDER)

