



PLÀNOL DE DELIMITACIÓ DE SABADELL

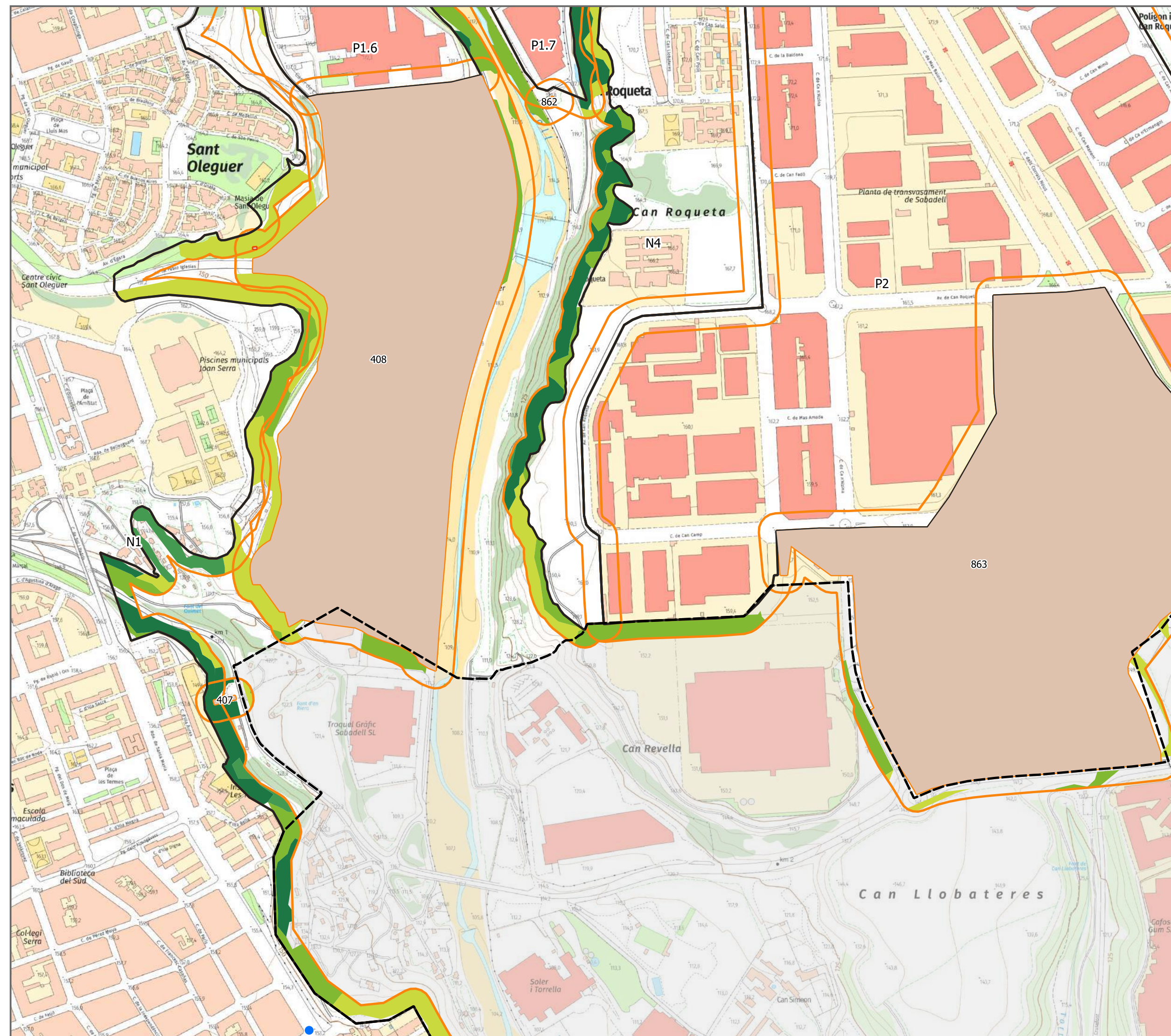
- Límit municipal de Sabadell
- Elements afectats
- Zones urbanes
- Edificis / Instal·lacions
- Franges de protecció
- Sense projecte de Diputació de Barcelona
- Vegetació a tractar
- AIV - Arbrat amb cabuda coberta $\leq 20\%$
- ASV - Arbrat amb cabuda coberta $>20\%$
- MAT - Matollars
- PIH - Prats i Herbassars
- Vies d'accés
- No revestides
- Revestides
- Punts aigua
- Hidrant
- Punt d'acumulació

0 150 300 m

Base: Mapa topogràfic 1:5.000 (ICGC)

| | | | | |
|----|----|----|----|----|
| 1 | 2 | 3 | 4 | |
| 5 | 6 | 7 | 8 | |
| 9 | 10 | 11 | 12 | 13 |
| 14 | 15 | 16 | 17 | 18 |
| 19 | 20 | 21 | 22 | |
| 23 | 24 | 25 | | |
| 26 | 27 | | | |

amb el suport de





PLÀNOL DE DELIMITACIÓ DE SABADELL

Límit municipal de Sabadell

Elements afectats

Zones urbanes

Edificis / Instal·lacions

Franges de protecció

Sense projecte de Diputació de Barcelona

Vegetació a tractar

AIV - Arbrat amb cabuda coberta $\leq 20\%$

ASV - Arbrat amb cabuda coberta $>20\%$

MAT - Matollars

PIH - Prats i Herbassars

Vies d'accés

No revestides

Revestides

Punts aigua

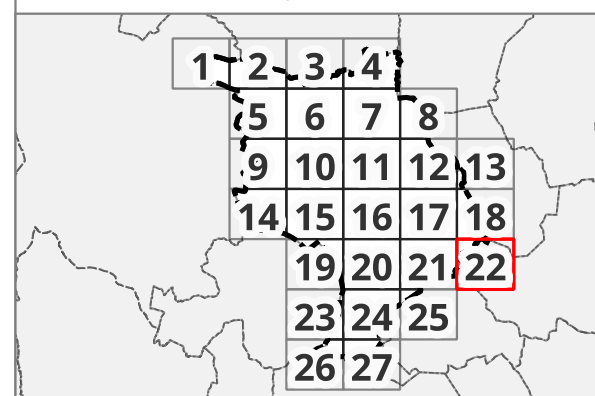
Hidrant

Punt d'acumulació

0 150 300 m



Base: Mapa topogràfic 1:5.000 (ICGC)



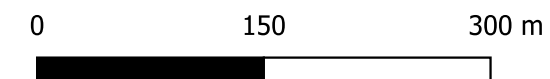
amb el suport de



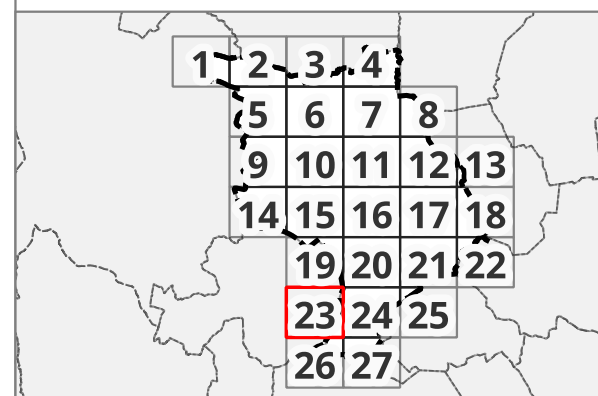


PLÀNOL DE DELIMITACIÓ DE SABADELL

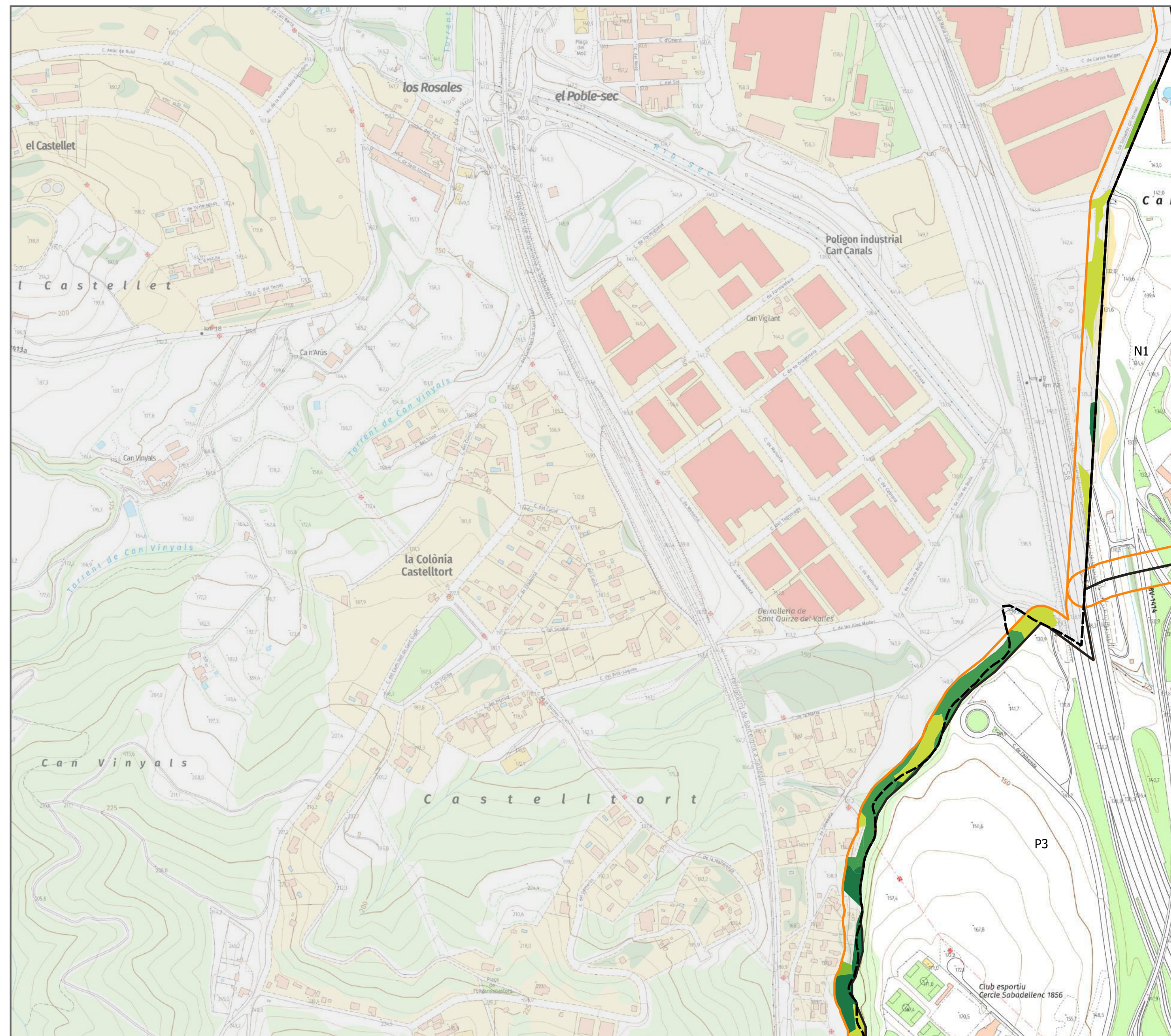
- Límit municipal de Sabadell
- Elements afectats
- Zones urbanes
- Edificis / Instal·lacions
- Franges de protecció
- Sense projecte de Diputació de Barcelona
- Vegetació a tractar
- AIV - Arbrat amb cabuda coberta $\leq 20\%$
- ASV - Arbrat amb cabuda coberta $>20\%$
- MAT - Matollars
- PIH - Prats i Herbassars
- Vies d'accés
- No revestides
- Revestides
- Punts aigua
- Hidrant
- Punt d'acumulació



Base: Mapa topogràfic 1:5.000 (ICGC)



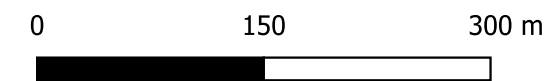
amb el suport de



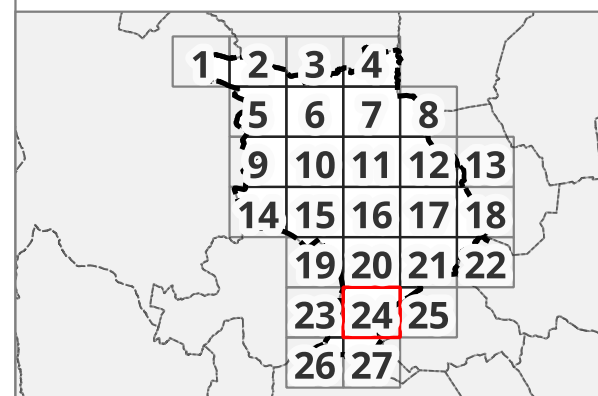


PLÀNOL DE DELIMITACIÓ DE SABADELL

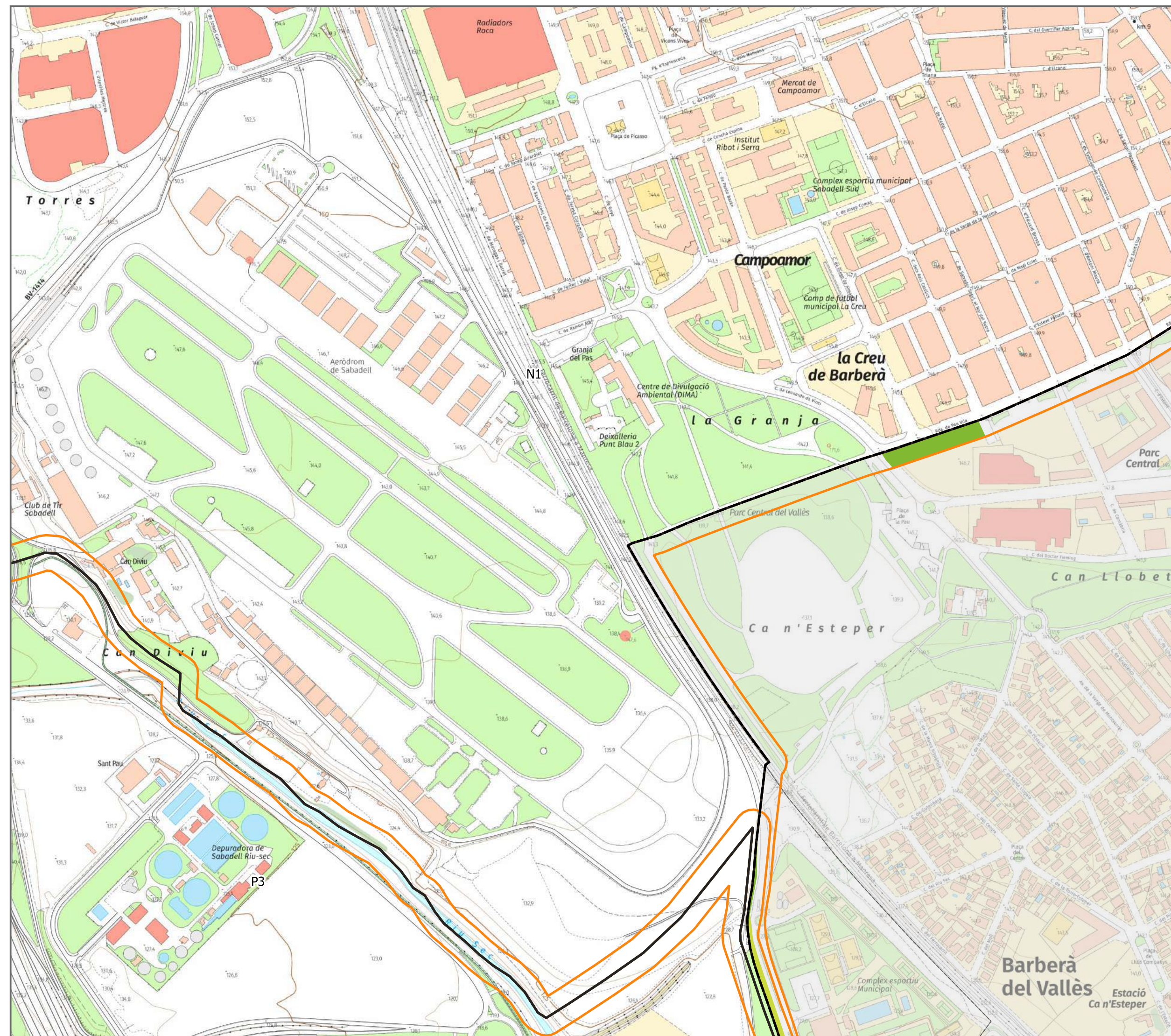
- Límit municipal de Sabadell
- Elements afectats
- Zones urbanes
- Edificis / Instal·lacions
- Franges de protecció
- Sense projecte de Diputació de Barcelona
- Vegetació a tractar
- AIV - Arbrat amb cabuda coberta =< 20%
- ASV - Arbrat amb cabuda coberta >20%
- MAT - Matollars
- PIH - Prats i Herbassars
- Vies d'accés
- No revestides
- Revestides
- Punts aigua
- Hidrant
- Punt d'acumulació



Base: Mapa topogràfic 1:5.000 (ICGC)



amb el suport de



Barberà del Vallès

Estació Ca n'Esteper



PLÀNOL DE DELIMITACIÓ DE SABADELL

Límit municipal de Sabadell

Elements afectats

Zones urbanes

Edificis / Instal·lacions

Franges de protecció

Sense projecte de Diputació de Barcelona

Vegetació a tractar

AIV - Arbrat amb cabuda coberta $\leq 20\%$

ASV - Arbrat amb cabuda coberta $>20\%$

MAT - Matollars

PIH - Prats i Herbassars

Vies d'accés

No revestides

Revestides

Punts aigua

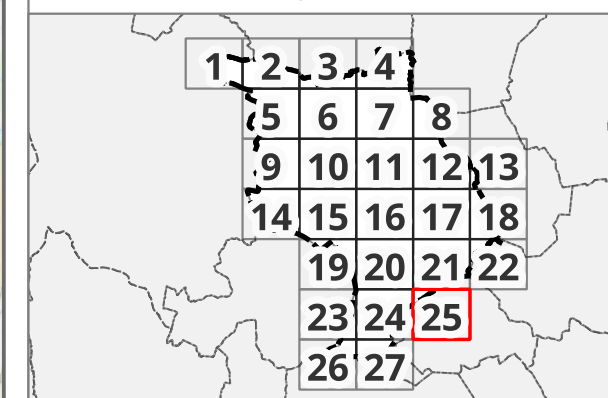
Hidrant

Punt d'acumulació

0 150 300 m



Base: Mapa topogràfic 1:5.000 (ICGC)



amb el suport de



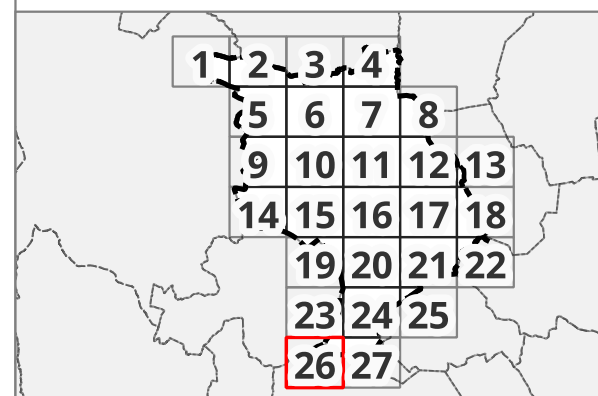


PLÀNOL DE DELIMITACIÓ DE SABADELL

- Límit municipal de Sabadell
- Elements afectats
- Zones urbanes
- Edificis / Instal·lacions
- Franges de protecció
- Sense projecte de Diputació de Barcelona
- Vegetació a tractar
- AIV - Arbrat amb cabuda coberta $\leq 20\%$
- ASV - Arbrat amb cabuda coberta $>20\%$
- MAT - Matollars
- PIH - Prats i Herbassars
- Vies d'accés
- No revestides
- Revestides
- Punts aigua
- Hidrant
- Punt d'acumulació

0 150 300 m

Base: Mapa topogràfic 1:5.000 (ICGC)



amb el suport de



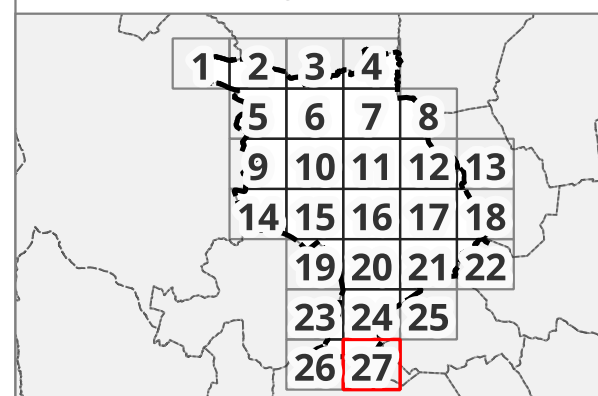


PLÀNOL DE DELIMITACIÓ DE SABADELL

- Límit municipal de Sabadell
- Elements afectats
 - Zones urbanes
 - Edificis / Instal·lacions
- Franges de protecció
 - Sense projecte de Diputació de Barcelona
- Vegetació a tractar
 - AIV - Arbrat amb cabuda coberta $\leq 20\%$
 - ASV - Arbrat amb cabuda coberta $>20\%$
 - MAT - Matollars
 - PIH - Prats i Herbassars
- Vies d'accés
 - No revestides
 - Revestides
- Punts aigua
 - Hidrant
 - Punt d'acumulació

0 150 300 m

Base: Mapa topogràfic 1:5.000 (ICGC)



amb el suport de

